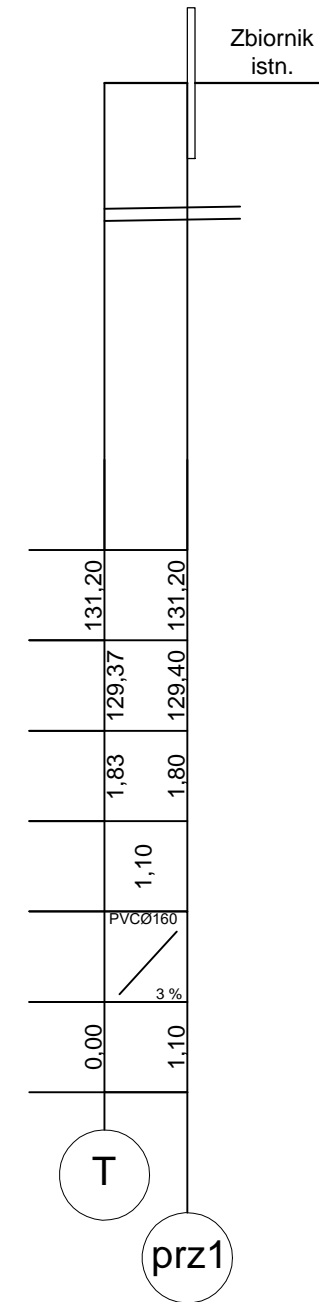
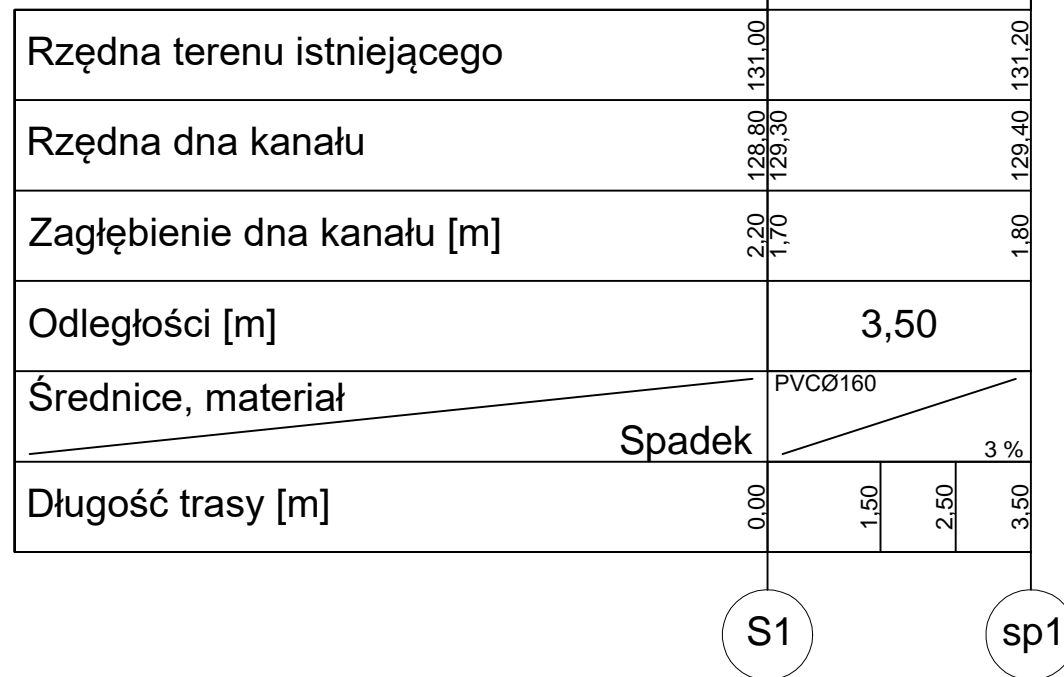



Poziom porównawczy 125,00 m n.p.m.



Inwestor Gmina Sieroszewice ul. Ostrowska 65 63-405 Sieroszewice		
Jednostka projektowa Zakład Projektowo-Ustugowy Inzynierii Środowiska PRIMEKO 62-800 Kalisz, ul. Łódzka 210 tel/fax 62 767 02 63 www.primeko.com.pl e-mail: primeko@o2.pl		
		Stadium PBW
		Skala 1:100/100
		Data oprac. Sierpień 2020r.
Nazwa obiektu	Rozbudowa Stacji Uzdatniania Wody w miejscowości Biernacice	
Adres obiektu	Biernacice, dz. nr 98/1, obręb geodez. 0001 Biernacice	
Nazwa rysunku	PROFIL PODŁUŻNY - ruroc. spust-przelew (zbiornik istn.)	
Projektant sp. sanit.	inż. Jarosław Grzelak upr. nr 7131-7132/37/PW/2002	Rys nr. 5
Opracował	mgr inż. Marek Matusiak	
Sprawdzający sp. sanit.	mgr inż. Monika Żurawska upr. nr WKP/0273/PWOS/06	