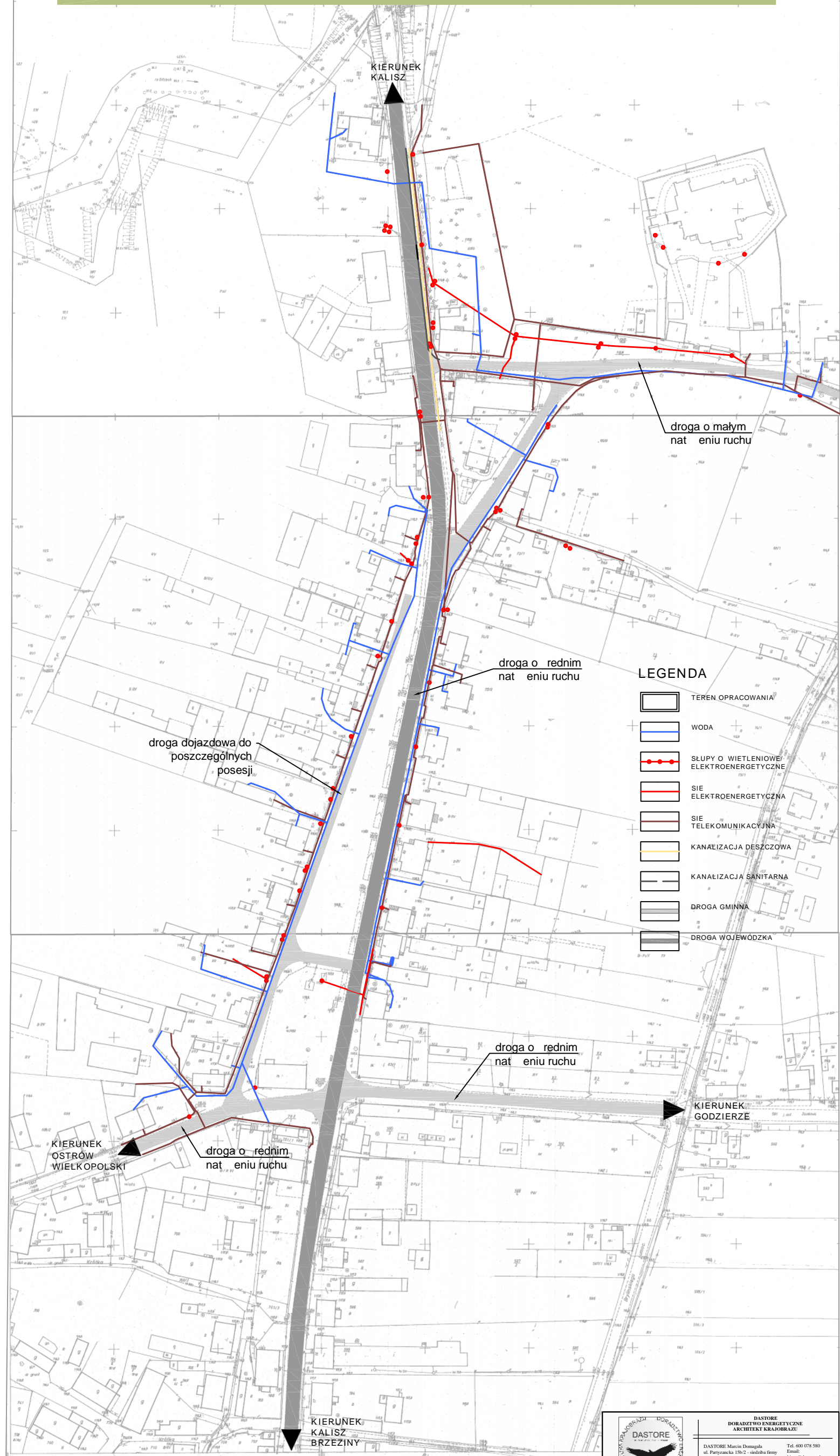











ISTNIEJĄCA INFRASTRUKTURA TECHNICZNA CENTRUM WSI OŁOBOK



LEGENDA

-  TEREN OPRACOWANIA
-  WODA
-  SŁUPY O WIEŹNIOWE ELEKTROENERGETYCZNE
-  SIEĆ ELEKTROENERGETYCZNA
-  SIEĆ TELEKOMUNIKACYJNA
-  KANALIZACJA DESZCZOWA
-  KANALIZACJA SANITARNA
-  DROGA GMINNA
-  DROGA WOJEWÓDZKA

444.143.1022
1:500

MAPA ZASADNICZA
Zobowiązana w r. 1992 przez
ZAKŁAD USŁUG GEODEZYJNO-KOMPUTEROWYCH
GEO-KOMP w WYDZIELENIU
Harczyński Zdzisław, ul. Dąbrowskiego 20, 62-800 Ostrów Wielkopolski



opracował mgr inż. Katarzyna JĄSTRZĘBSKA - DOMAGAŁA
MARTA LIPIŃSKA
obekt: Projekt zagospodarowania CENTRUM WSI OŁOBOK
PLANISZA ZAGOSPODAROWANIA TERENU

DASTORE
DORADZTWO ENERGETYCZNE
ARCHITEKT KRAJOBRAZU

DASTORE Marcin Domagała
ul. Partyzancka 15b/2 - siedziba firmy
ul. Kościuszki 13/2 - pracownia
62-400 Ostrów Wielkopolski
NIP 622-103-69-62

Tel. 600 078 580
Email: biuro@dastore.pl
www.dastore.pl

2012.