



dr
559/1

BZ

OZNACZENIA

-  GRANICA OBSZARU OPRACOWANIA
-  WEJŚCIA I WJAZDY NA TEREN

ISTNIEJĄCE ELEMENTY ZAGOSPODAROWANIA

-  PIŁKOCHWYT
-  LINIA ENERGETYCZNA ŚREDNIEGO NAPIĘCIA

NAWIERZCHNIE ISTNIEJĄCE

-  NAWIERZCHNIA GRUNTOWO TRAWIASTA



117,91

117,79

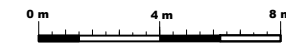
118,30

118,73

117,62

118,5

119,0



 DASTORE DORADZTWO I PROJEKTOWANIE		ARCHITEKTURA KRAJOBRAZU
<small>Dastore Sp. z o.o.; ul. Kościuszki 13A, 63-400 Ostrow Wielkopolski; tel. 600 078 580; e-mail: biuro@dastore.pl; www.dastore.pl REGON: 365332908 NIP: 622 279 65 28</small>		
INWENTARYZACJA TERENU		
Projekt:	"Otwarta strefa aktywności w Psarach"	
Inwestor:	Gmina Sieroszewice ul.Ostrowska 65 63-405 Sieroszewice	
Adres inwestycji:	Psary, gmina Sieroszewice, działka nr cw. 263/1	
Zespół projektowy:	mgr inż. arch. Maria Jastrzębska UAN-8386/75/90	
	mgr inż. Katarzyna Jastrzębska-Domagala	
	inż. arch. kraj. Joanna Gąsiorowska	
Skala: 1:250	Data opracowania: Luty 2019	Nr rys. 1
Projekt chroniony ustawą o prawach autorskich. Wszelkie prawa zastrzeżone.		Wersja: