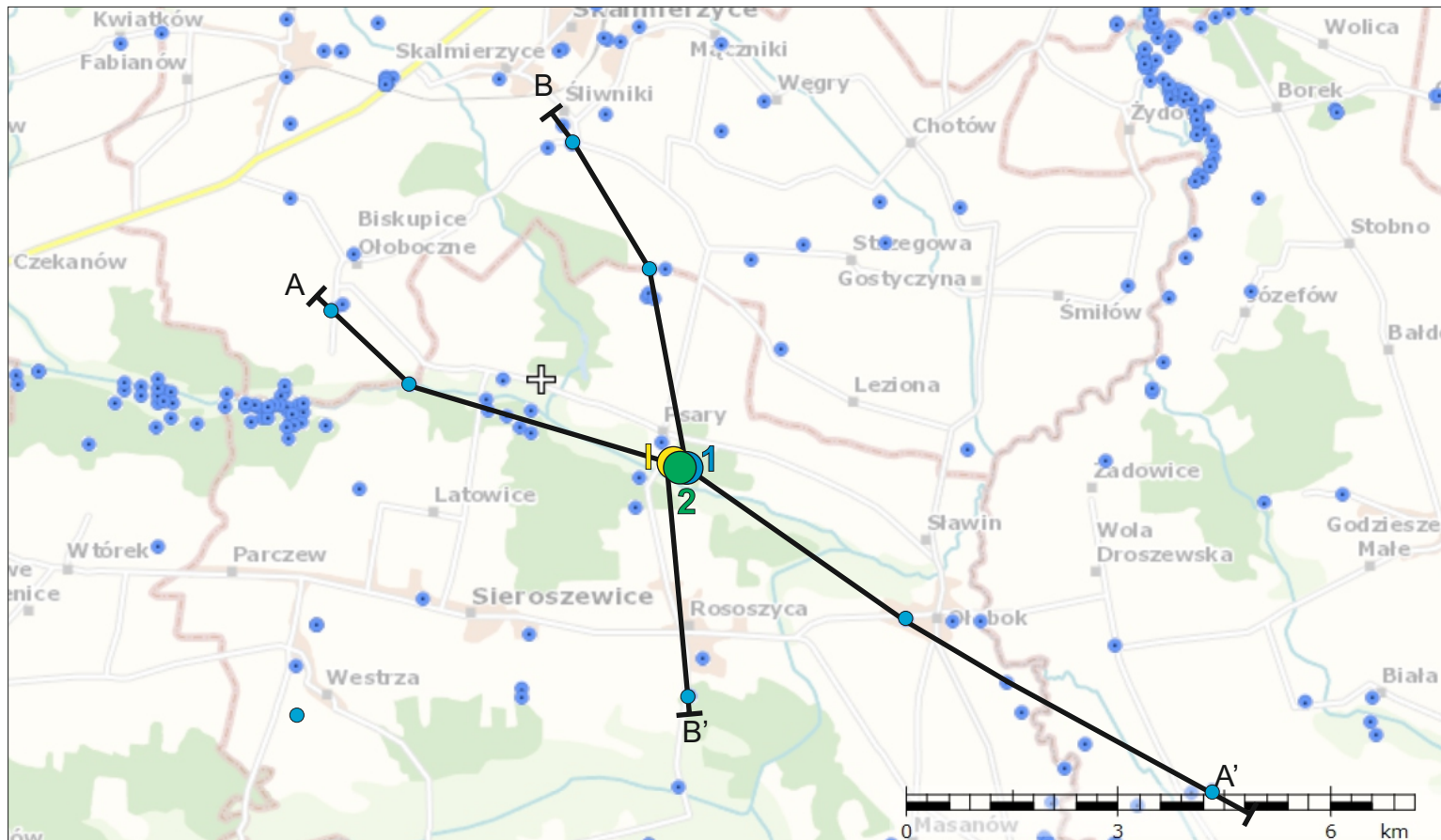


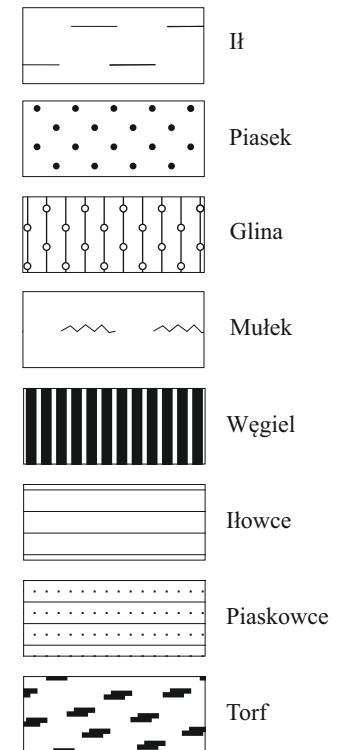
PRZEBIEG PRZEKROJÓW HYDROGEOLOGICZNYCH

Objaśnienia do przekroju hydrogeologicznego

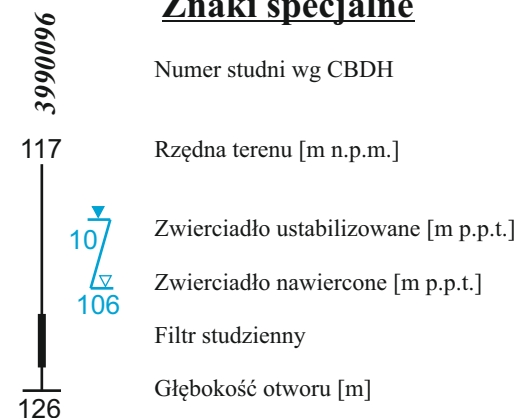


- 1** ● eksploatowana studnia nr 1
- 2** ● projektowany awaryjny otwór studzienny nr 2
- I** ● otwór nr I - przeznaczony do likwidacji
- inne otwory hydrogeologiczne

Litologia



Znaki specjalne



PROJEKT ROBÓT GEOLOGICZNYCH		ZAŁĄCZNIK NR 7.1	
PRZEBIEG PRZEKROJÓW HYDROGEOLOGICZNYCH, OBJAŚNIENIA			
Opracowali		Uprawnienia	
Małgorzata Maćkowiak		nr: V-1890, XI/7/2013, XII/8/2013, K-7/15/AK, K-1/21/AK	
Przemysław Kubsik			

Stratygrafia

- Q Czwartorzęd
- Ng Neogen